



Norgeløpet 5km.

Dato: 11.09.2019

Målestokk: 1:7500

Koordinatsystem: UTM 32N




Tegnforklaring

Matrikkel Adresse

Abc Tekst for Matrikeladresse

Abc Tekst for Vegadresse

TraktorvegSti

 Traktor/Kjerreveg midt


 Sti på bro

 Merket sti

 Sti

VEG

 Veg bru

 Veg

 Fortauskant på bro


 Fortauskant

 Annet vegareal

 Midtdeler/Trafikkøy

 Avgrensning mot annet vegareal

 Avgrensning mot avkjørsel

 Gang/Sykkelveg på bro


 Gang/Sykkelveg

 Parkeringsplass kant


 Autovern på bro

 Autovern


 Trafikklys

 Vegdekkekant i tunnel

 Vegdekkekant


 Gang/Sykkelveg kant på bro

 Gang/Sykkelveg kant i undergang

 Gang/Sykkelveg kant

 Gangvegkant

 Gangfeltavgrensning

 Traktor/Kjerreveg kant

 Vegskulderkant

 Veggroft åpen

 Vegbom

Bygninger

 Bygningsdelelinje

 Grunnmur

 Taksprang Bunn

 Bygning - Boligbygg

 Bygning - Andre bygg

 Annen bygning

 Bygning punkt

 Takriss

 Takoverbygg

 Takoverbygg kant

 Trapp inntil bygg, kant

 Veranda


 Bygningslinje

 Taksprang

 Mønelinje

 Låvebru

Jernbanedata

 Jernbane plattformkant

 Jernbane spomidt

Stedsnavn og andre tekster

Abc Navn på samferdsel

Abc Navn på samferdsel